











INTERAKTÍVNE APLIKÁCIE PRE PODPORU VYUČOVANIA






Inovačné vzdelávanie

DIŠTANČNÉ ZADANIE 2

- Účastník vzdelávania vytvorí pracovný list v prostredí WIZER.ME na tému podľa vlastného výberu v rámci svojho pedagogického zamerania.
- Účastník si vyberie šablónu pracovného listu, následne zvolí jednotlivé typy úloh v pracovnom liste tak, aby spĺňali predpísaný rozsah, doplní objekty. Pracovný list sa vyexportuje ako link, ktorý vloží do dokumentu **Dištančné zadanie 2 – Protokol** a dopíše požadované údaje.
- **Ukážka pracovného listu:** <https://app.wizer.me/preview/Q3WDJX>
- **POŽIADAVKY NA PRACOVNÝ LIST:**
- výber grafickej šablóny pracovného listu
- rozsah pracovného listu - **10 úloh + 4 objekty**
- v jednej úlohe použiť obrázky
- **Typy úloh:** (nemusia byť použité všetky typy úloh, niektoré sa môžu opakovať)

Úloha	Názov úlohy	Dostupné varianty úlohy
 Open Question	Otvorená otázka	Textový variant úlohy
 Multiple Choice	Výber jednej alebo viacerých odpovedí	Textový a obrázkový variant úlohy
 Blanks	Doplň slová do textu	Textový variant úlohy
 Fill On An Image	Popis obrázka	Textový a obrázkový variant úlohy
 Matching	Spájanie	Textový a obrázkový variant úlohy
 Table	Tabuľka (otázky a odpovede)	Textový a obrázkový variant úlohy
 Sorting	Skupiny (triedenie)	Textový a obrázkový variant úlohy
 Word Search Puzzle	Osemsmerovka	Textový variant úlohy



Objekt	Popis
 Text	Umožňuje vložiť text do pracovného listu bez bodového ohodnotenia.
 Image	Umožňuje vložiť obrázok do pracovného listu bez bodového ohodnotenia.
 Video	Umožňuje vložiť video, napr. z YouTube do pracovného listu bez bodového ohodnotenia.
 Link	Umožňuje vložiť link na internetovú stránku do pracovného listu bez bodového ohodnotenia.
 Embed	Umožňuje vložiť kód, napr. z google maps do pracovného listu bez bodového ohodnotenia.



Afrika - základné informácie:

Afrika je tretí najrozľahlejší svetadiel po Ázii a Amerike. Je trikrát väčší ako Európa, má 30,5 mil. km². A žije tu viac ako 1 miliarda obyvateľov. Rozprestiera sa takmer symetricky okolo rovníka, ktorý ju pretína v dĺžke 4 000 km. Čez Afriku vedú aj obratník Raka – na severe a obratník Kozoroba na juhu. Významný je aj nulový poludník, ktorý rozdeľuje Afriku na východnú a západnú. Veľká časť Afriky má rovnaký čas ako Slovensko.

Aké oceány obmývajú svetadiel Afriku?

Napiš správnu odpoveď:

Write your answer...

Answer recorder (optional) - Voice

Afriku od Európy oddeľuje?

Gibraltársky prieliv

Zatried štáty do jednotlivých skupín.

Klikni na štát a vyber mu skupinu.

Pobrežia Slonoviny	Madagaskar	Sudán	Nigéria
Egypt	Maroko	Keňa	Senegal
Ghana	Zambia	Čad	Aižírsko
Kongo	Tunisko	Zimbabwe	

Kolónia Francúzska

Kolónia Veľkej Británie

Odpovedz na otázky o Afrike.

Najvyššie pohorie Afriky?

Najväčšia púšť sveta?

Najdlhšia rieka Afriky?

Opíš si ošiv do textu.

Svetadiel obmývajú dva oceány - _____ zo západu a Indický z _____. Na severe ju obmýva _____ more a na severovýchode Červené more. Atlantický oceán zaberá najhlbším zálivom. Na severe sú dva menšie zálivy Veľká a Malá _____. Na východe vybieha najväčší polostrov Somálsky polostrov; ten sa pre svoj tvar nazýva _____. V indickom oceáne _____ priľahu oddeľuje od kontinentu najväčší africký ostrov - _____. Severne od neho sa nachádzajú malé ostrovy Komory, Seychely. Východne ostrovy Réunion a Maurícius. Západne od Afriky v Atlantickom oceáne ležia Kapverdské a Kanárske ostrovy.

Spis: Smebozemná, Mozambik, aj Atldický roh, Guineajm, juhovýchod, Atlantický, Madagaskar

Opíš názvy jednotlivých štátov Afriky





PROTOKOL K DIŠTANČNÉMU ZADANIU 2

- Účastník vzdelávania vyplní dokument s názvom **PROTOKOL – DIŠTANČNÉ ZADANIE 2**, ktorý je naviazaný k vytvorenému pracovnému listu.
- Protokol k záverečnému zadaniu vo formáte **.doc** účastník uloží pod názvom: **Protokol DZ2 -Meno a priezvisko-Názov pracovného listu** (napr. *Protokol DZ2 -Eva Múdra-Afrika*)
- Účastník **Protokol** vo formáte **.doc** odovzdá prostredníctvom **Formulára pre odovzdávanie zadania** vo svojom účte na stránke www.interaktivnaskola.sk.
- Názov kurzu, meno a email nastavuje portál pre každého účastníka automaticky. Účastník si zvolí len typ zadania, ktorý odovzdáva (v tomto prípade Dištančné zadanie 2).
- Cez ikonku vybrať súbory účastník nahrá **Dištančné zadanie 2 – Protokol** a potvrdí kliknutím na **ODOSLAŤ**.
- Účastník po každom odoslaní počká na hlášku:
✓ Formulár bol úspešne odoslaný.

(podľa veľkosti odosielaného súboru môže samotný proces odoslania trvať niekoľko sekúnd až minútu)

Formulár pre odovzdanie zadania

Názov kurzu

Interaktívne aplikácie pre podporu vyučovania: Trvanie IV: od

Meno

Eva Múdra

Email*

eva.mudra@centrum.sk

Odosielam formulár:

Dištančné zadanie 2

Príloha (max. 256MB - doc, docx, dotx, txt, rtf, odt, pages, xlsx, xls, pptx, pptm, ppt, pps, mp4, wmw, gif, png, jpg, png, mov, avi, jpeg, mp3, wma, emm, flipchart, alf, pdf, htm, html)

Vybrať súbory Protokol DZ2 -Eva Múdra-Afrika.docx

Správa

Dobrý deň,
posielam vypracované DZ2.
Eva Múdra

ODOSLAŤ

